



















# Verkehr: Motorisierter Verkehr

- |   |  |  |   |
|---|--|--|---|
|  <b>A3</b> Hochleistungsstrasse HLS   |  öffentliche Parkierungsanlage für Motorfahrzeuge |  Schulhaus / Kindergarten     |  Bahnlinie                               |
|  <b>K112 / K399</b> Hauptverkehrsstrasse HVS  |  öffentliche Parkierungsanlage für Velos          |  Publikumsintensive Anlagen   |  Gastronomie                             |
|  <b>K473</b> Verbindungsstrasse VS  |  |  öffentliche Bauten & Anlagen |  Zone für öffentliche Bauten und Anlagen |
|  Quartiersammelstrasse QSS  |  |  Gebäude Kurbauzone           |   |
|  Quartierschliessungsstrasse QES  |  Quartierschliessungsstrasse (QES) geplant          |  Bahnhof                      |   |
|  Erschliessung anhand eines "Gesamtkonzeptes Erschliessung" über gesamte Kurbauzone |  Anschluss ans Strassennetz                         |  |   |

