



GEMEINDE **Brugg**

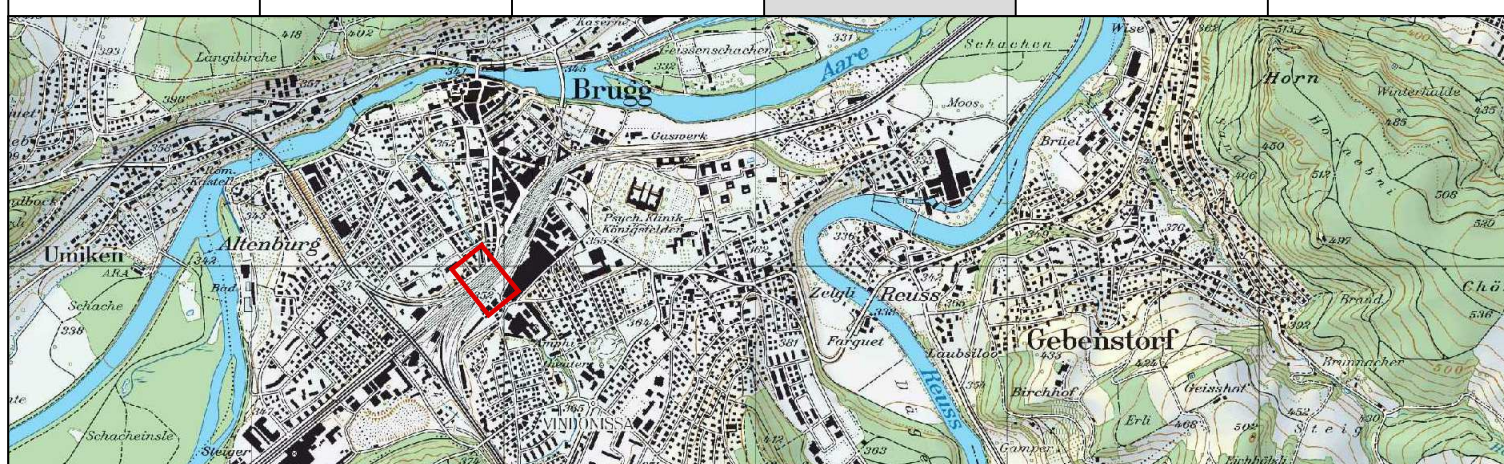
STRASSE **B-9218**

BEREICH

OBJEKT **Ausbau Süssbachunterführung
Erweiterung kant. Radroute R595**

PLAN **Querprofil 1:50**

Vorstudien Vorprojekt Bauprojekt Auftragsprojekt Ausführungsprojekt Ausgeführtes Werk



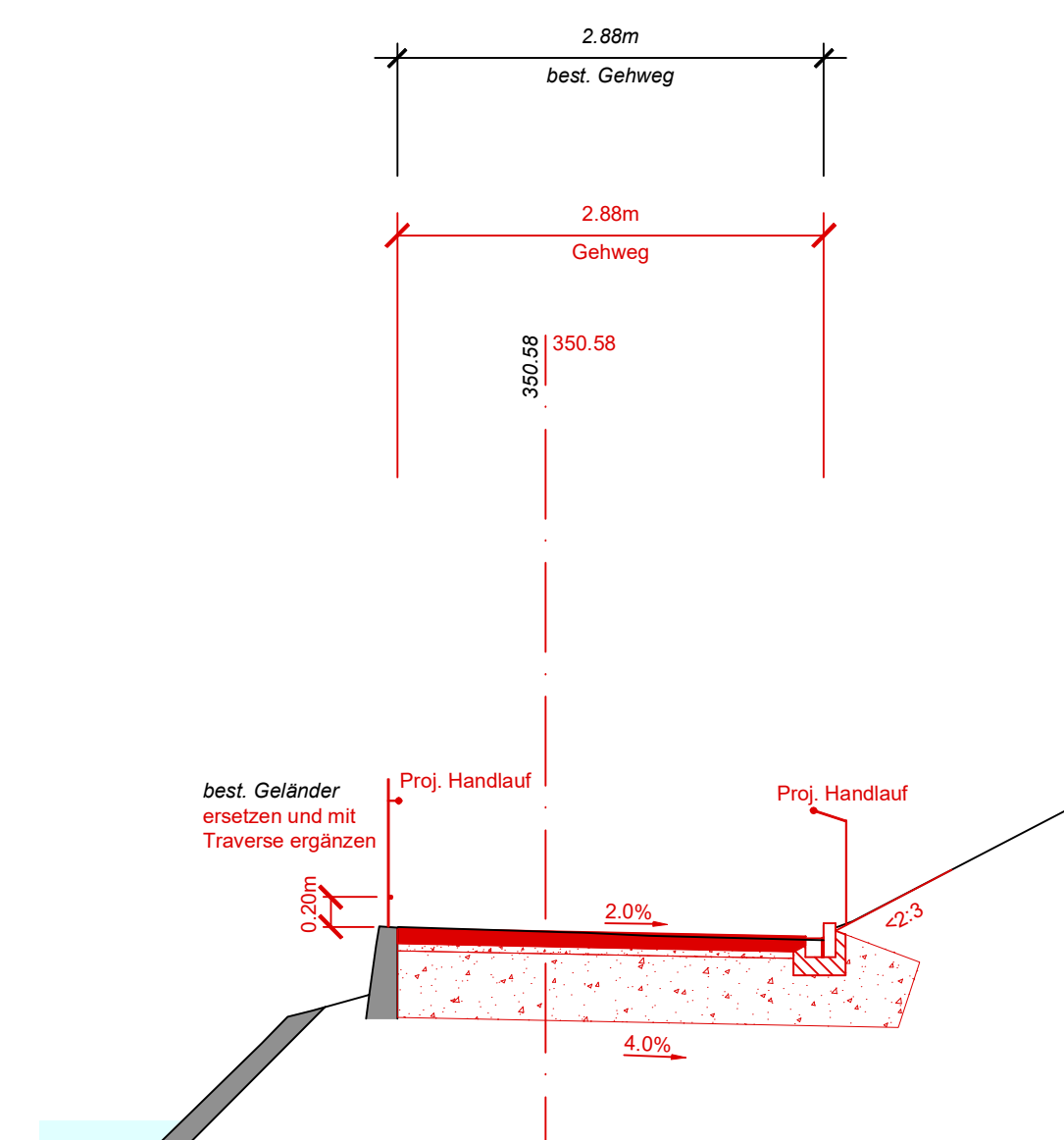
PROJEKTVERFASSER:

STEINMANN
INGENIEURE UND PLANER AG
Dipl. Ing. ETH/SIA, pat. Ing. Geometer
Aaraustrasse 69 5200 Brugg
brugg@steinmann-ing.ch

PLAN NR. 1401.24	FORMAT: 105 x 60	FLÄCHE: 0.630 m ²
PROJEKT	NAME	DATUM
GEZEICHNET	Wei	Nov. 2018
GEPRÜFT	JL	August 2019
	Wei	05.09.2019
ÄNDERUNGEN	INDEX	
	A	
	B	
	C	
FREIGABE		
REG. NR.	PLAN NR.	

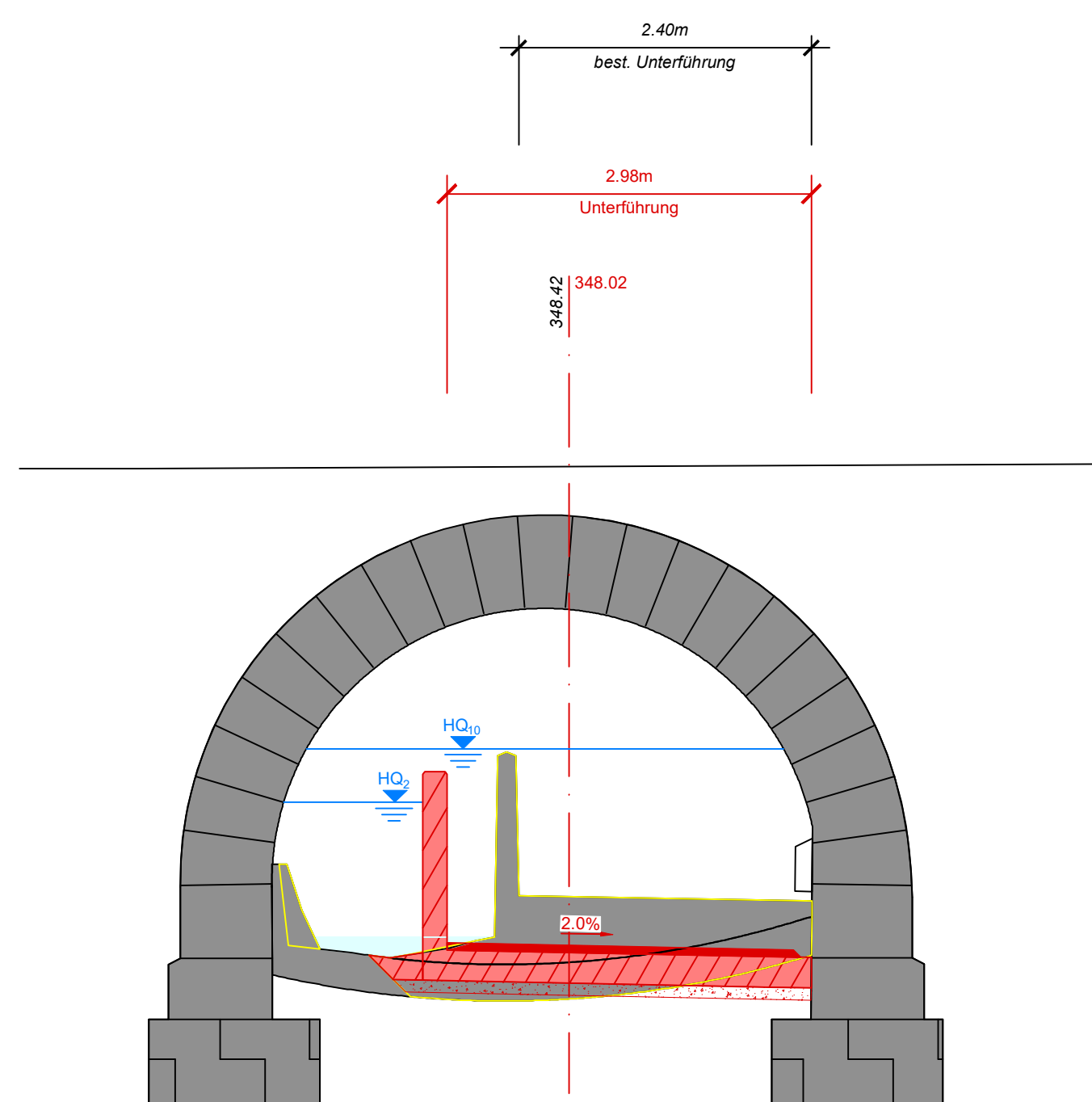
BAUHERR:
Abteilung Tiefbau PS-Nr.: 640-203594-02-01
Realisierung PL ATB: Guido Sutter

Querprofil 1
km 0'012.48



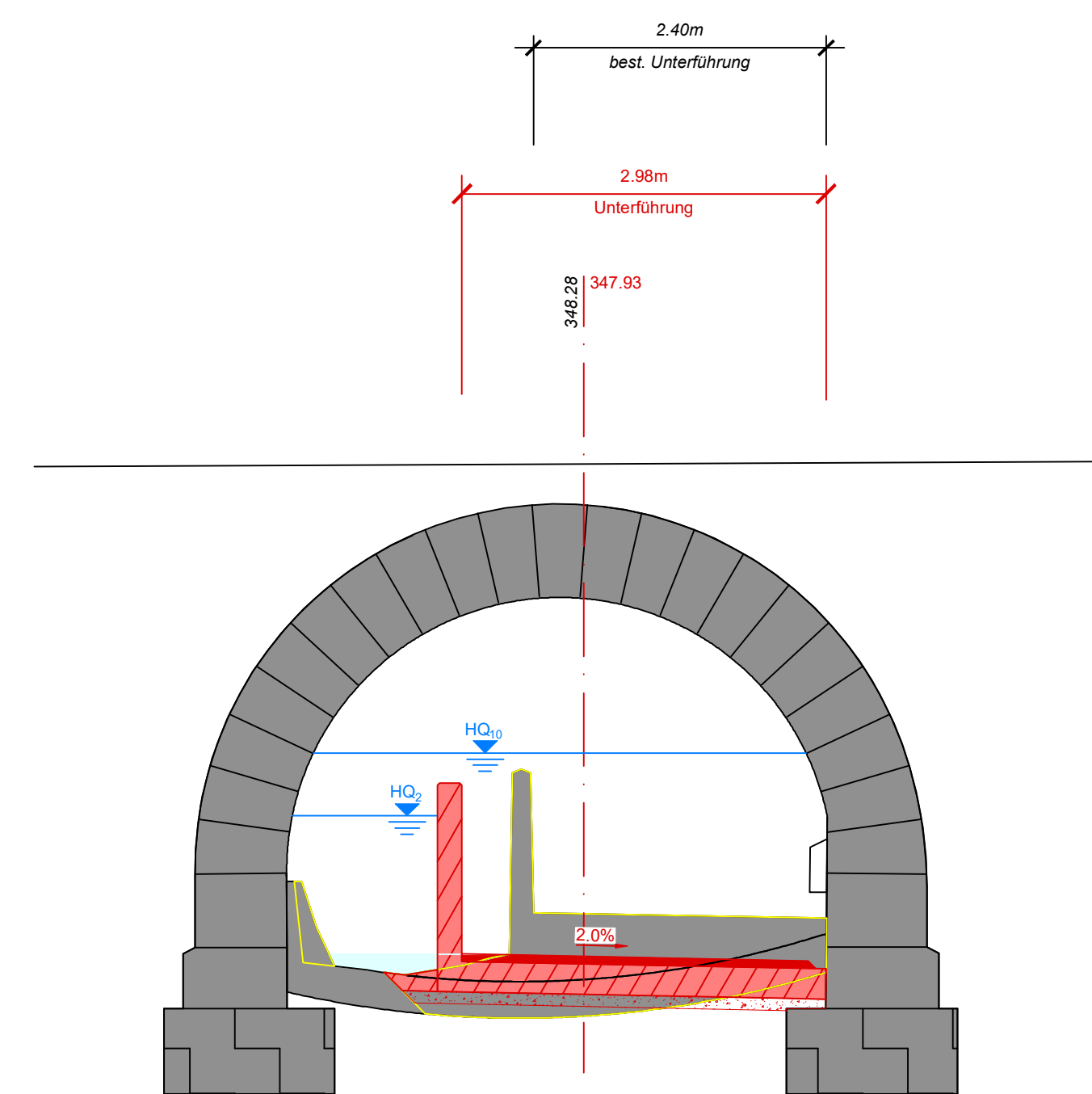
347.00

Querprofil 3
km 0'057.54



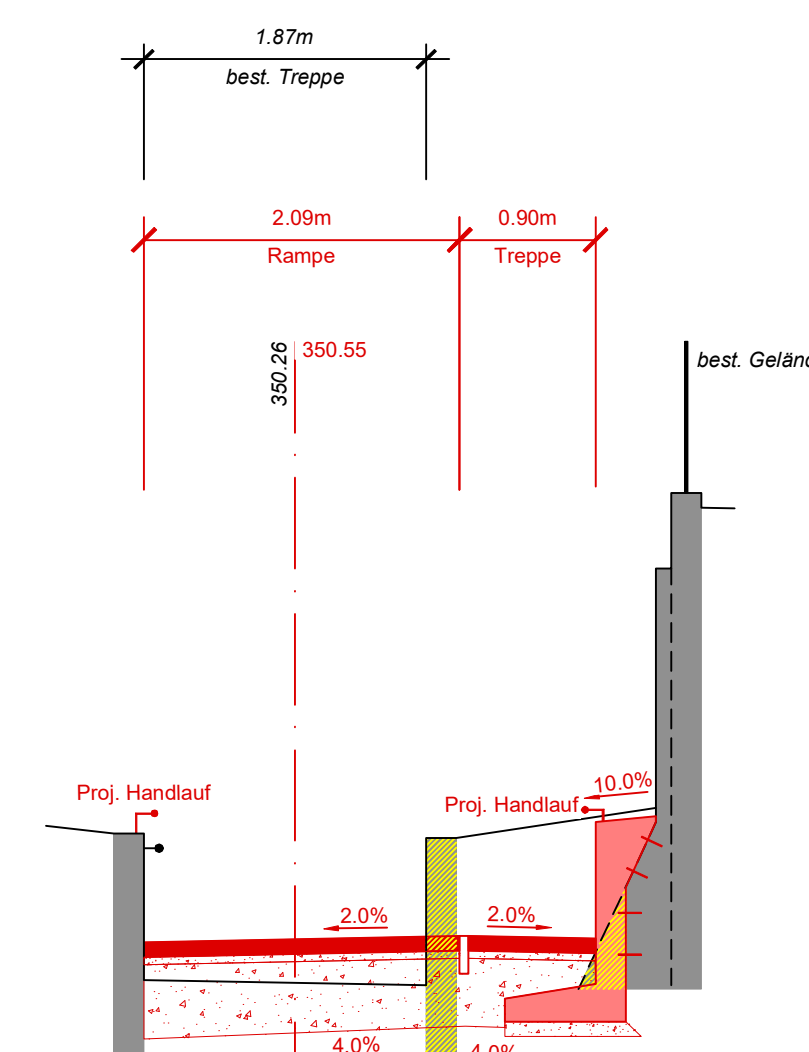
346.00

Querprofil 5
km 0'092.48



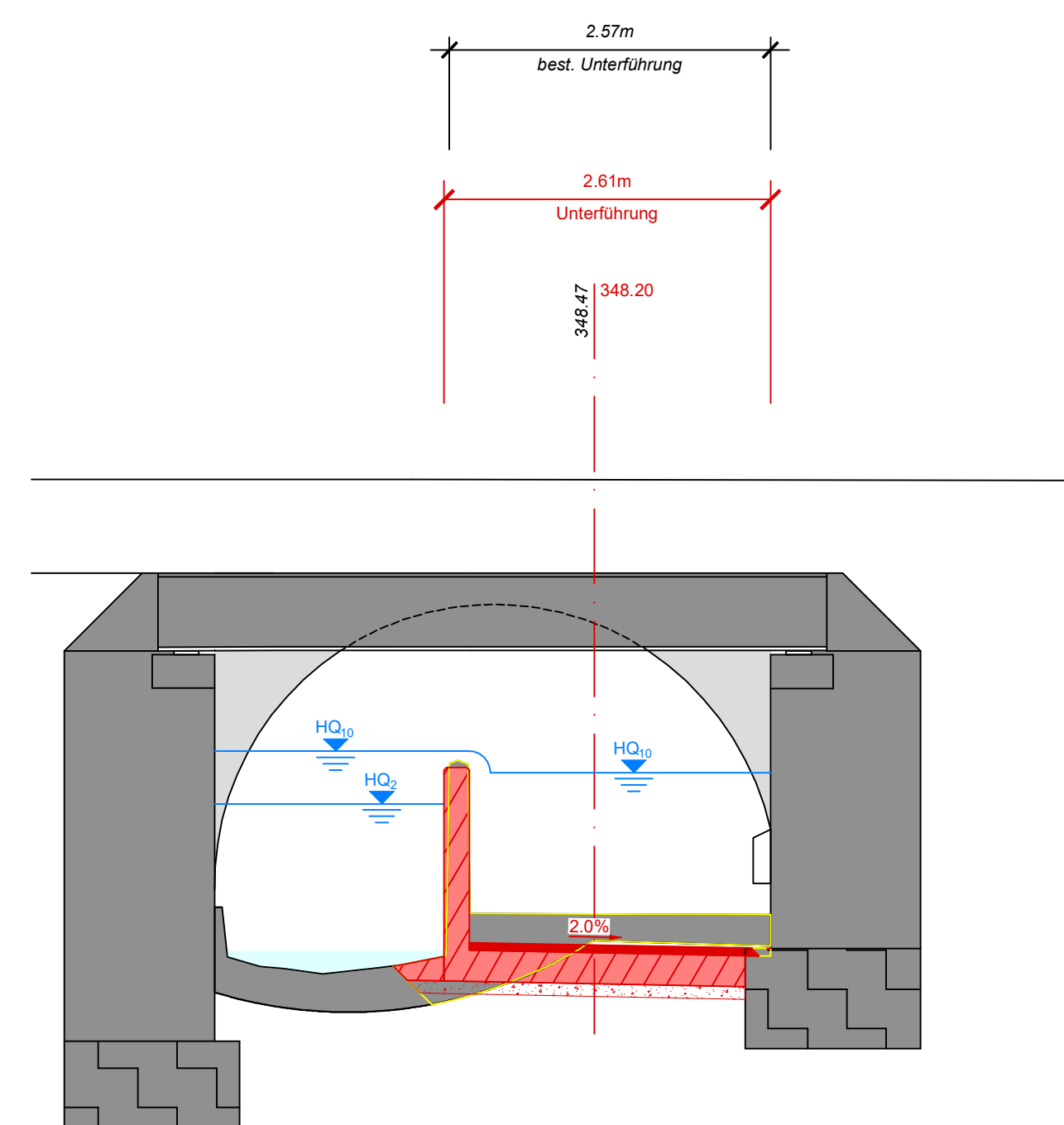
346.00

Querprofil 7
km 0'127.48



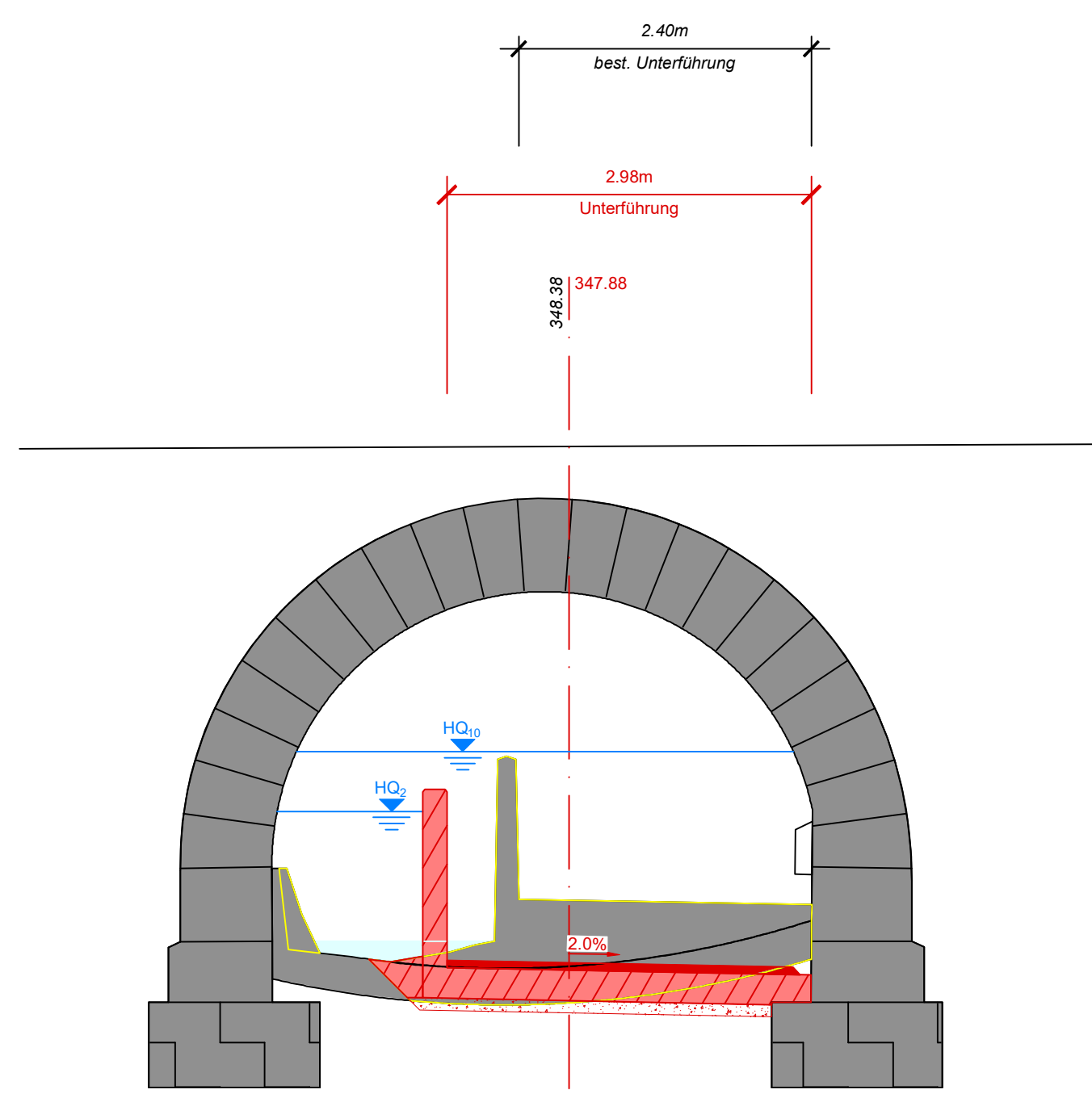
347.00

Querprofil 2
km 0'038.00



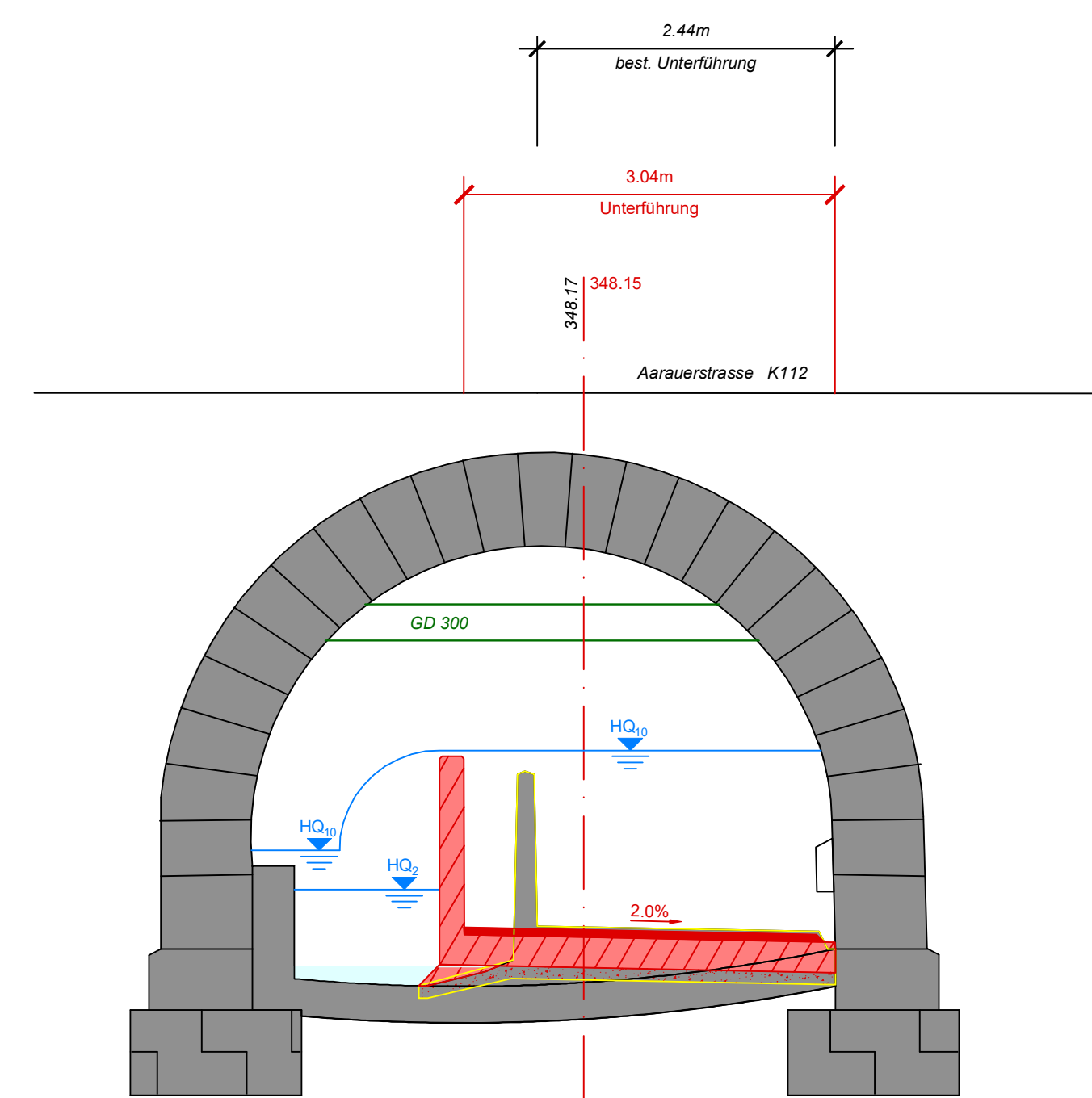
346.00

Querprofil 4
km 0'072.48



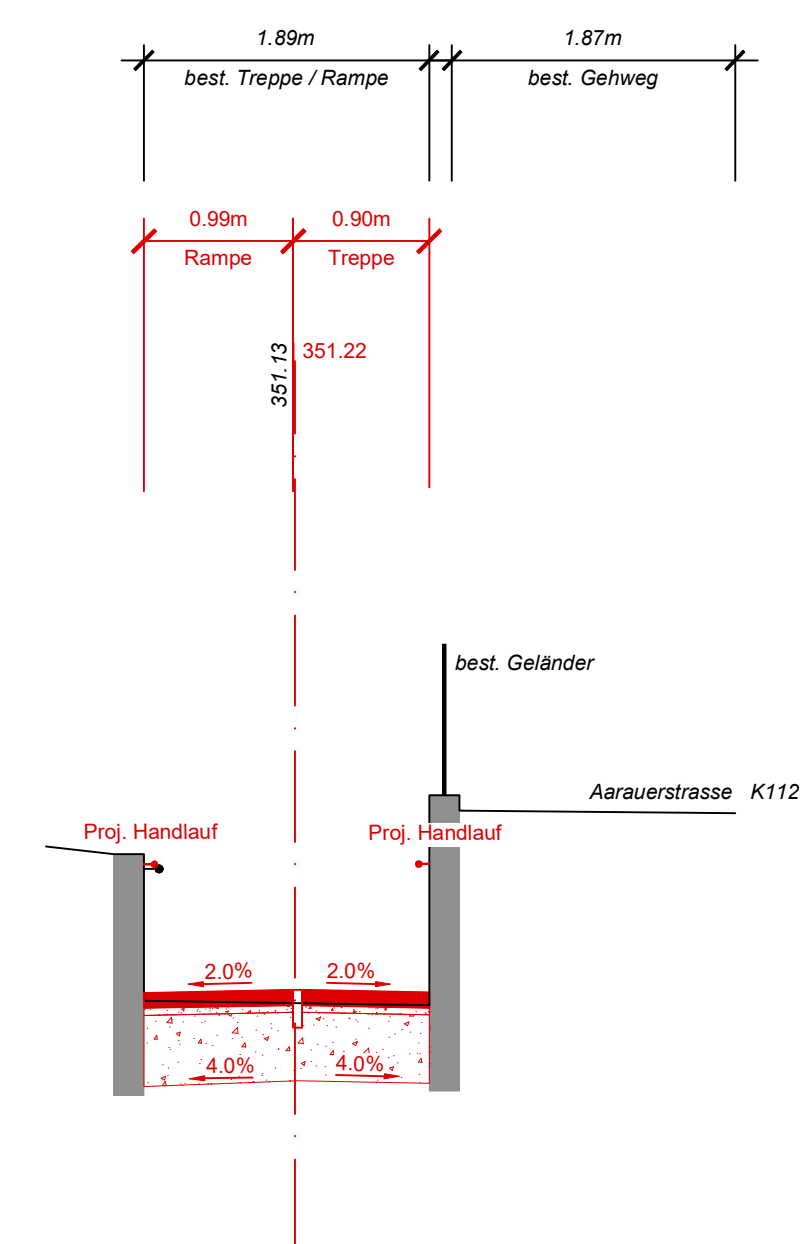
346.00

Querprofil 6
km 0'112.48



346.00

Querprofil 8
km 0'137.48



348.00